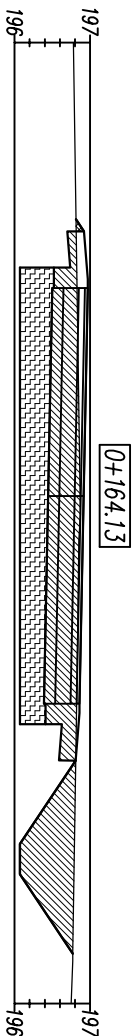
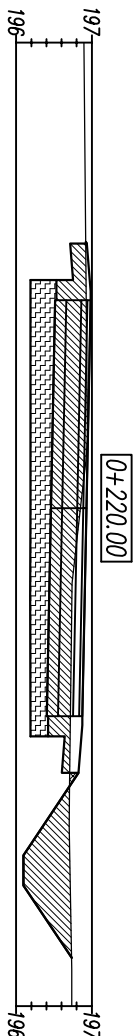


Roboty ziemne:	
W(m2):	3,61
N(m2):	0,01
Wymiana gruntu (m2)	2,27
Plantowanie (m):	3,00



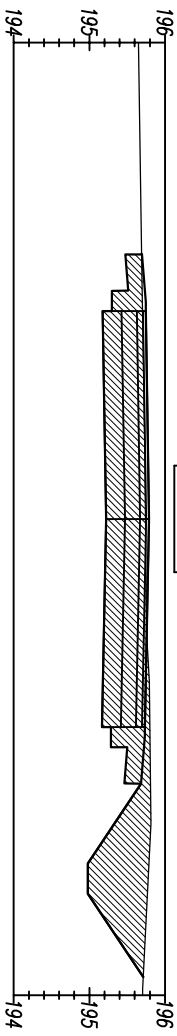
<i>Odsunięcia od osi</i>	<i>Rzędne drogi</i>	<i>Różnica rzędnych</i>	<i>Rzędne terenu</i>
-3.50	196.92	0.10	196.81
-2.75	196.97	0.14	196.83
0.00	196.91	0.05	196.87
2.75	196.86	0.04	196.82
3.50	196.81	0.00	196.81
4.60	196.07	-0.72	196.79
5.00	196.07	-0.72	196.79

Roboty ziemne:	
W(m2):	3,22
N(m2):	0,01
Wymiana gruntu (m2):	1,64
Plantowanie (m):	2,85



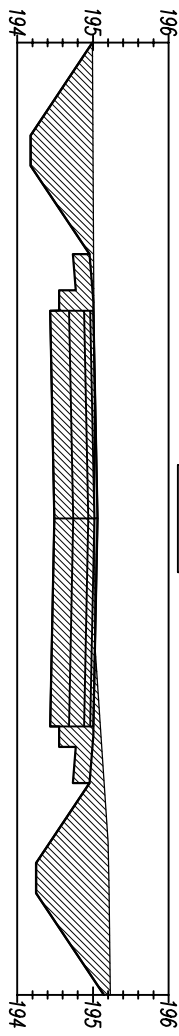
<i>Różnica rzędnych</i>	<i>Różnica drogi</i>	<i>Różnica terenu</i>
- 196.92	- 196.93	- 3.50
- 196.93	- 196.98	- 2.75
- 196.85	- 196.93	0.00
- 196.72	- 196.87	2.75
- 196.71	- 196.82	3.50
- 196.71	- 196.10	4.59
- 196.71	- 196.10	4.99

Roboty ziemne:	
W(m2):	4,77
N(m2):	0,00
Wymiana gruntu (m2)	0,00
Plantowanie (m):	3,00



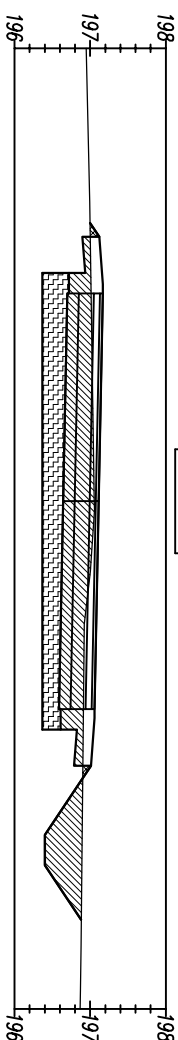
<i>Odsunięcia od osi</i>			
	-3.50	-195.70	-195.69
	-2.75	-195.75	-195.70
	0.00	-195.79	-195.74
	2.75	-195.74	-195.80
	3.50	-195.69	-195.81
	4.56	-194.98	-195.79
	4.96	-194.98	-195.77
<i>Rzędne drogi</i>			
<i>Różnica rzędnych</i>			
<i>Rzędne terenu</i>			

Roboty ziemne:	
$M(m2):$	6,77
$N(m2):$	0,00
Wymiana gruntu ($m2$)	0,00
Plantowanie (m):	6,60



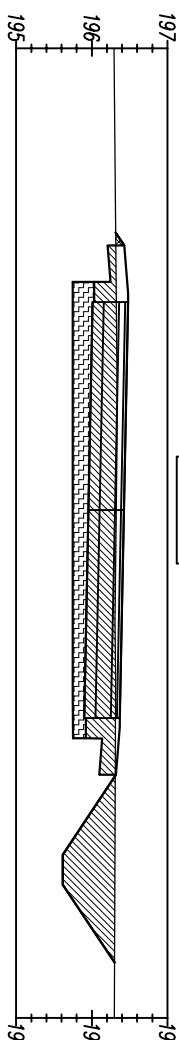
<i>Różnica rzędnych</i>		<i>Rzędne drogi</i>	<i>Odsunięcia od osi</i>
-195.00	-0.83	194.18	-5.07
-195.00	-0.83	194.18	-4.67
-195.01	-0.06	194.95	-3.50
-195.01	-0.01	195.00	-2.75
-195.02	0.04	195.06	0.00
-195.10	-0.09	195.00	2.75
-195.15	-0.20	194.95	3.50
-195.21	-0.96	194.25	4.56
-195.21	-0.97	194.25	4.96

Roboty ziemne:	
W(m2):	2,76
N(m2):	0,02
Wymiana gruntu (m2)	1,69
Plantowanie (m):	2,40



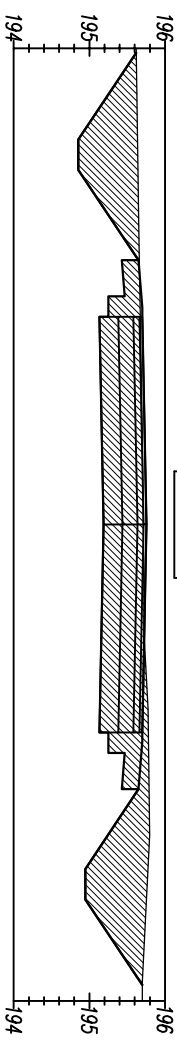
<i>Odsunięcia od osi</i>				
	197.00	0.12	197.12	-3.50
	197.01	0.16	197.17	-2.75
	197.05	0.06	197.11	0.00
	196.91	0.15	197.06	2.75
	196.90	0.11	197.01	3.50
	196.89	-0.49	196.40	4.41
	196.89	-0.49	196.40	4.81
<i>Rzędne drogi</i>				
<i>Różnica rzędnych</i>				
<i>Rzędne terenu</i>				

Roboty ziemne:	
M(m2):	3,34
M(m2):	0,01
Wymiaro gruntu (m2)	1,25
Plantowanie (m):	2,90






<i>Odsumienia od osi</i>	<i>Rzędne drogi</i>	<i>Różnica rzędnych</i>	<i>Rzędne terenu</i>
-3.50	-196.43	0.11	-196.32
-2.75	-196.48	0.16	-196.32
0.00	-196.43	0.10	-196.32
2.75	-196.37	0.06	-196.32
3.50	-196.32	0.01	-196.31
4.56	-195.62	-0.69	-196.31
4.96	-195.62	-0.69	-196.31

Roboty ziemne:	
M(m2):	6,13
N(m2):	0,00
Wymiana gruntu (m2)	0,00
Plantowanie (m):	6,25



<i>Różnica rzędnych</i>	<i>Różnica drogi</i>	<i>Odsunięcia od osi</i>	<i>Rzędne terenu</i>
-195.64	-0.78	-194.85	-5.09
-195.64	-0.79	-194.85	-4.69
-195.66	-0.01	-195.65	-3.50
-195.67	0.03	-195.70	-2.75
-195.71	0.04	-195.76	0.00
-195.78	-0.08	-195.70	2.75
-195.79	-0.14	-195.65	3.50
-195.77	-0.83	-194.95	4.56
-195.76	-0.81	-194.95	4.96

Roboty ziemne	
Wykop	
Nasyp	
Wymiana gruntu	

FU "AL-PRO"		tel/fax. 43 843 9341 mob. 506 151 165 mob. 506 151 166	
ul. Świętej Barbary 26 98-300 Wieluń			
Stadium projektu wykonawczy		BRANŻA: drogową	
A adres inwestycji	Wieluń, Turów grimo Wieluń		
Obiekt	Rozbudowa drogi gminnej Nr 11753ZE		
Inwestor	Burmistrz Wielunia, p.k.Wielkiego 1, 98-300 Wieluń		
		Nazwa rysunku	PRZEBIEG POPRZECZNY
		FUNKCJA	imię i nazwisko nr uprawnień, izba
		Projektant Br.Drogowa	mgr inż. ADAM MORAWIAK upr. do proj. bez ogr. w spec. drogowej upr.projekt. LOD/0871/P000/08
		Opracował:	mgr. inż Aleksandra Gargol-Morawick
Skala	1:100	Data opracowania	08.2017
		Nr rys.	PW6/2